PLANIMETRIA COMPARATIVA - SOVRAPPOSIZIONE STATO DI PROGETTO ALLO STATO DI FATTO scala 1:1000

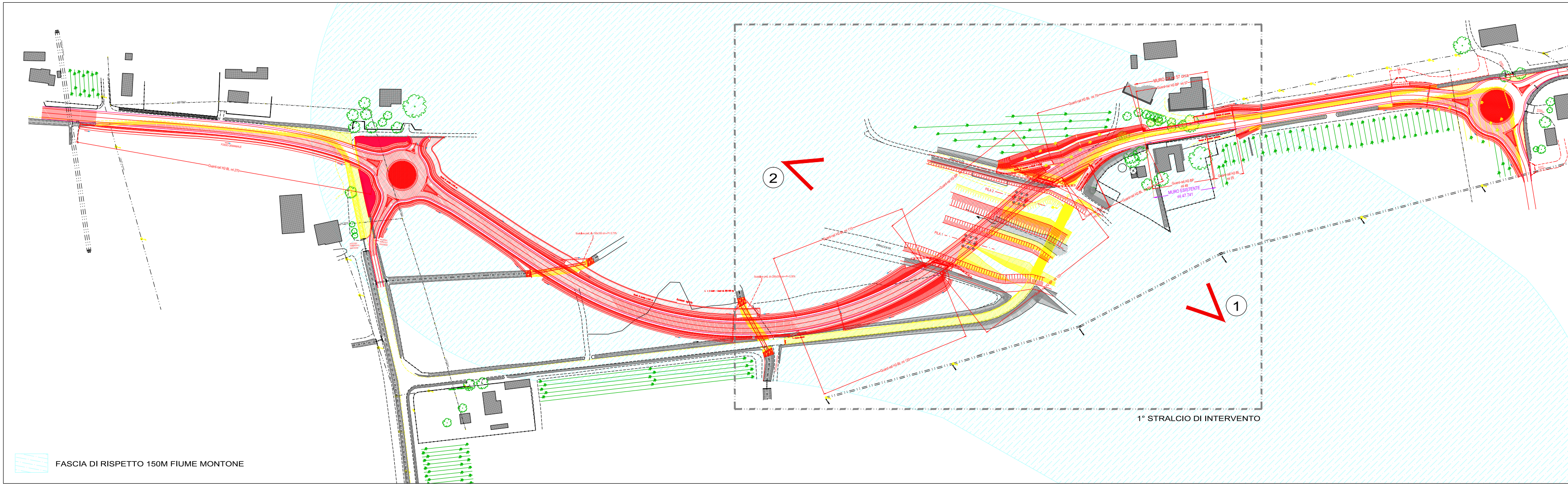
Guard-rail H2-BL ml 270
FOSSO DEMANIALE
2
1
MURO CA ml 57 circa
Guard-rail H2-BP ml 57
Guard-rail H2-BL ml 75
Guard-rail H2-BP ml 48
Guard-rail H2-BL ml 25
MURO ESISTENTE ml 47.741
Guard-rail H2-BL ml 110
Guard-rail H2-BP ml 120
PILA 1
PILA 2
IDRAULICA SX
P= 0,30%
1° STRALCIO DI INTERVENTO
FASCIA DI RISPETTO 150M FIUME MONTONE

FOTOGRAFIE STATO DI FATTO E FOTOINSERIMENTO STATO DI PROGETTO NEL CONTESTO



VISTE TRIDIMENSIONALI DEL NUOVO PONTE E COLLEGAMENTI ARGINALI CICLOPEDONALI





PROVINCIA FORLI'-CESENA

Piazza Morgagni,9 - 47100 FORLI'
Cod. fisc. 80001550401
Servizio Infrastrutture viarie, Gestione strade, Patrimonio, Mobilità e Trasporti.
Ufficio Gestione e progettazione Infrastrutture

SP 27 BIS "BRALDO" AL KM 2+350 INTERVENTO DI DEMOLIZIONE E RICOSTRUZIONE DEL VIADOTTO SUL TORRENTE MONTONE

Progetto Definitivo

ELABORATO :
Tavola comparativa stato attuale e di progetto
e rendering

SCALA : 1:1000

TAV.
E.1A

CUP: G67H21019760001

N.	Revisione:	Data: Febbraio 2023
N.	Revisione:	Data:

IL R.U.P.
Ing. Fabrizio Di Blasio

RILIEVO E PROGETTO STRADALE
ESAGEO STUDIO GEOMETRI ASSOCIATI

IL PROGETTISTA ARCHITETTONICO
Ing. Luca Gardelli

PROGETTO STRUTTURALE
ENSER srl

I COLLABORATORI
Arch. Laura Capizzi
Arch. Silvia Conversano
Geom. Paolo Galeotti

PROGETTO IDRAULICO
PRIDE - PROJECTS AND IDEAS FOR ENVIRONMENT